

Заказчик - ООО «Салым Петролеум Девелопмент»

ОБУСТРОЙСТВО ВЕРХНЕСАЛЫМСКОГО МЕСТОРОЖДЕНИЯ. КУСТ  
СКВАЖИН №55

ПРОЕКТНАЯ ДОКУМЕНТАЦИЯ

Раздел 8. Мероприятия по охране окружающей среды


Часть 2. Графическая часть

SUP-WLL-K055-002-PD-08.2-OOS

Том 8.2


Взам. инв. №	
Подп. и дата	
Инв. №подл.	106686

Технический директор-главный инженер

  
06.05.2025

Р.А. Концевич

Главный инженер проекта

  
06.05.2025

М.Е. Демидова

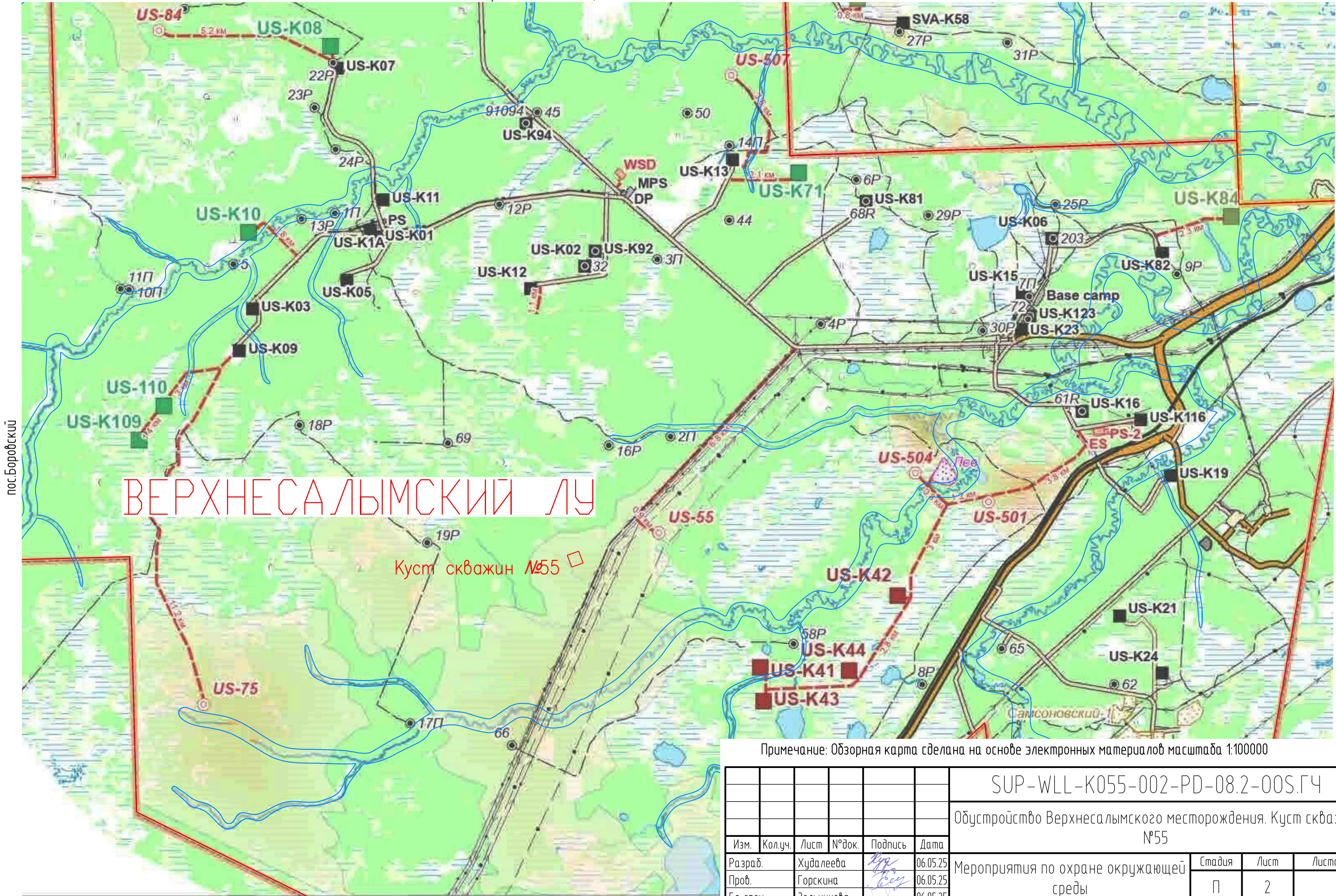
Инв. № подл.	106686	Подп. и дата		Взам. инв. №						
		Изм.	Кол.уч.	Лист	№док.	Подп.	Дата	SUP-WLL-K055-002-PD-08.2-OOS-C		
		Разраб.		Худалева			06.05.25			
		Пров.		Горскина			06.05.25	Содержание тома		
		Нач.отд.		Кузнецова			06.05.25	Стадия		
		Н.контр.		Шинкеева			06.05.25	Лист		
		ГИП		Демидова			06.05.25	Листов		
								П		
								1		
								ООО «НИПИ «Нефтегазпроект»		

Обозначение	Наименование	Примечание
SUP-WLL-K055-002-PD-08.2-OOS-C	Содержание тома	
	Графическая часть	
SUP-WLL-K055-002-PD-08.2-OOS.ГЧ	Мероприятия по охране окружающей среды	9 л.
	Общее количество листов документов, включенных в том	11

Инв. № подл. 106686	Подп. и дата	Взам. инв. №							SUP-WLL-K055-002-PD-08.2-00S.ГЧ					
									Обустройство Верхнесалымского месторождения. Куст скважин №55					
			Изм.	Кол.уч.	Лист	№ док.	Подпись	Дата	Мероприятия по охране окружающей среды			Стадия	Лист	Листов
			Разраб.		Худалеева			06.05.25				П	1	9
			Пров.		Горскина			06.05.25						
			Гл. спец.		Зольникова			06.05.25						
			Нач. отд.		Кузнецова			06.05.25						
			Н. контр.		Шинкеева			06.05.25	Ведомость графической части			ООО «НИПИ «Нефтегазпроект»		
			ГИП		Демидова			06.05.25						

Лист	Наименование	Примечание
1	Ведомость графической части	
2	Обзорная схема (1:1000000)	
3	Ситуационный план района строительства с указанием границ земельного участка, границ санитарно-защитных зон, водоохранных зон и расчетных точек (1:200000)	
4	Карта-схема расположения проектируемых объектов относительно ООПТ (1:7000000)	
5	Карта-схема мест обнаружения видов имеющих особый охранный статус относительно района производства работ (1:2500000)	
6	Карта-схема источников загрязнения атмосферного воздуха на период эксплуатации	
7	Карта-схема источников загрязнения атмосферного воздуха на период строительства	
8	Схема расположения существующих пунктов мониторинга (1:1000000)	
9	Ситуационный план Куста №55 с отображением зданий, строений, сооружений (1:500)	











ВЕРХНЕСАЛЫМСКИЙ ЛУ

Куст скважин №55

Примечание: Обзорная карта сделана на основе электронных материалов масштаба 1:100000

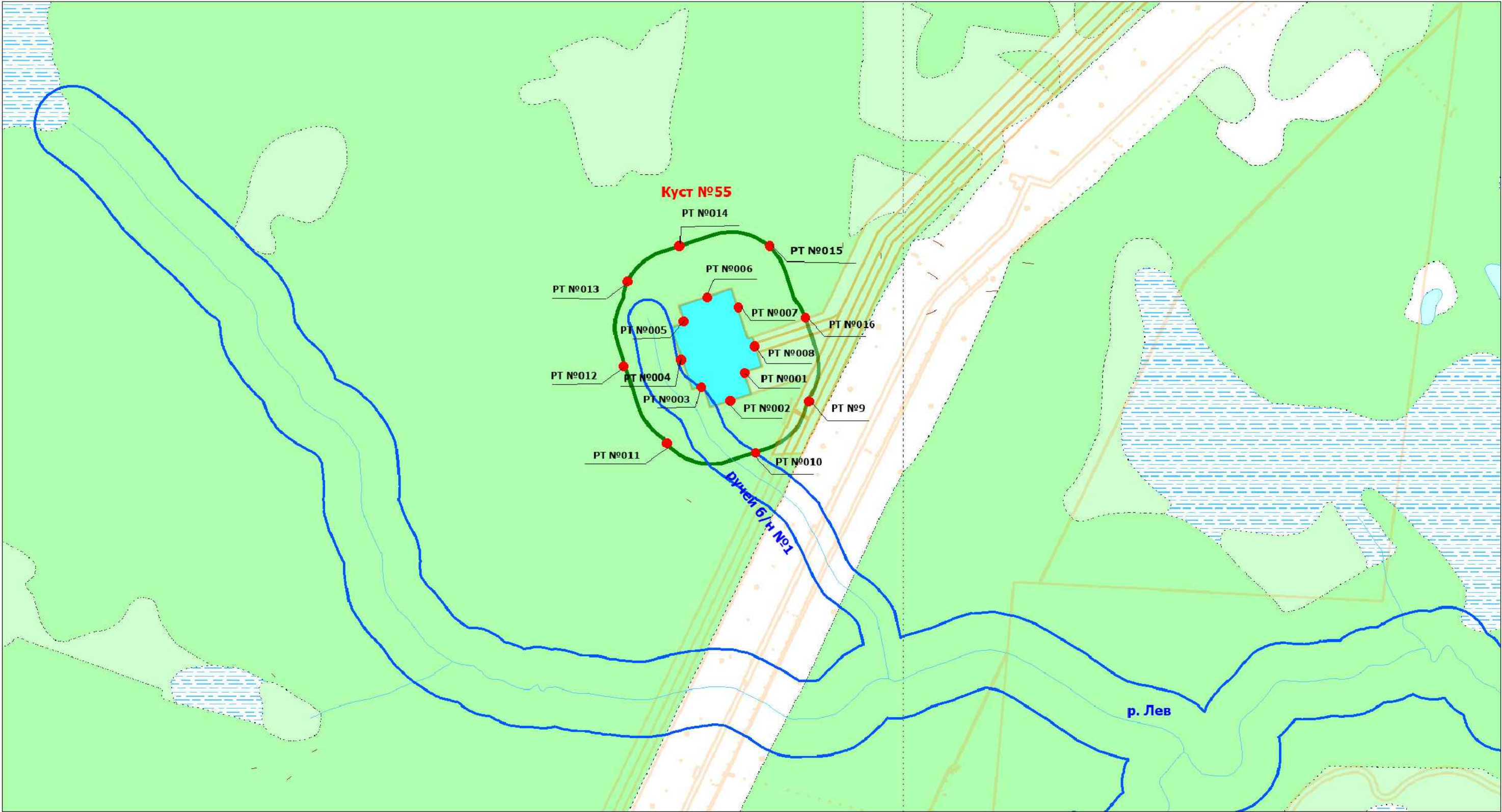
						SUP-WLL-K055-002-PD-08.2-00S.ГЧ			
						Обустройство Верхнесалымского месторождения. Куст скважин №55			
Изм.	Кол.уч.	Лист	№ док.	Подпись	Дата	Мероприятия по охране окружающей среды	Стадия	Лист	Листов
Разраб.		Худалева			06.05.25		П	2	
Проб.		Горскина			06.05.25				
Гл. спец.		Зольникова			06.05.25				
Нач. отд.		Кузнецова			06.05.25				
Н. контр.		Шинкеева			06.05.25	Обзорная схема (1:100000)	ООО «НИПИ «Нефтегазпроект»		
ГИП		Демидова			06.05.25				

Условные обозначения  
- водохранные зоны  
- Границы ЛУ  
- Границы ТПП



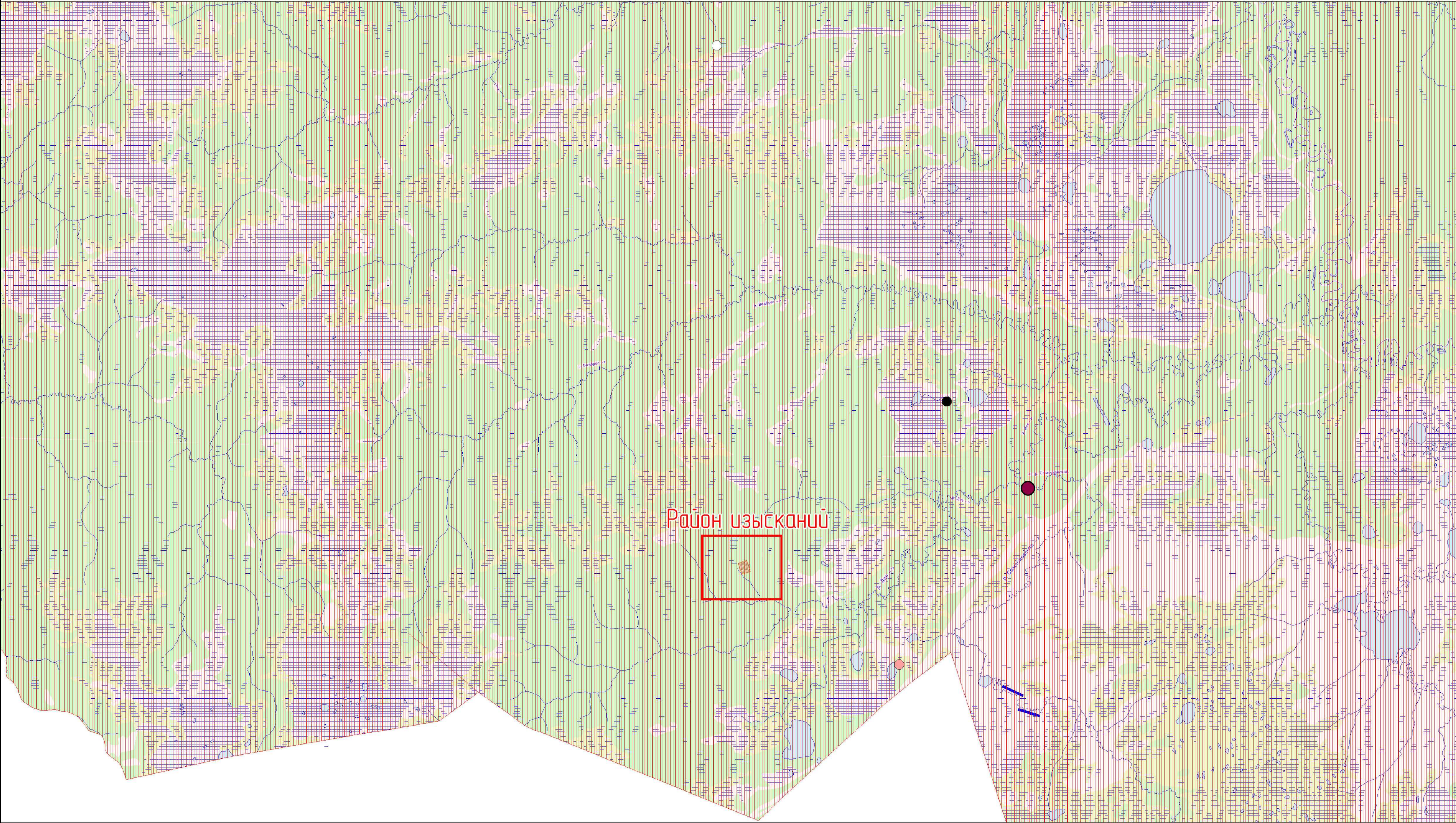
Условные обозначения

- Строительная площадка
- Граница ВОЗ
- Граница нормативной СЗЗ (300 м)
- Граница ранее отведенных земельных участков
- РТ №001 Расчетные точки



						SUP-WLL-K055-002-PD-08.2-00S.ГЧ			
						Обустройство Верхнесалымского месторождения. Куст скважин №55			
Изм.	Кол.уч.	Лист	№ док.	Подпись	Дата				
Разраб.		Худалева			06.05.25	Мероприятия по охране окружающей среды	Стадия	Лист	Листов
Пров.		Горскина			06.05.25		П	3	
Гл. спец.		Зольникова			06.05.25				
Нач. отд.		Кузнецова			06.05.25				
Н. контр.		Шинкеева			06.05.25	Ситуационный план района строительства с указанием границ земельного участка, границ нормативной санитарно-защитной зоны, водоохранных зон и расчетных точек (1:20000)	ООО «НИПИ «Нефтегазпроект»		
ГИП		Демидова			06.05.25				





Расстояние от проектируемых объектов до ближайших мест обнаружения редких видов растений и животных:

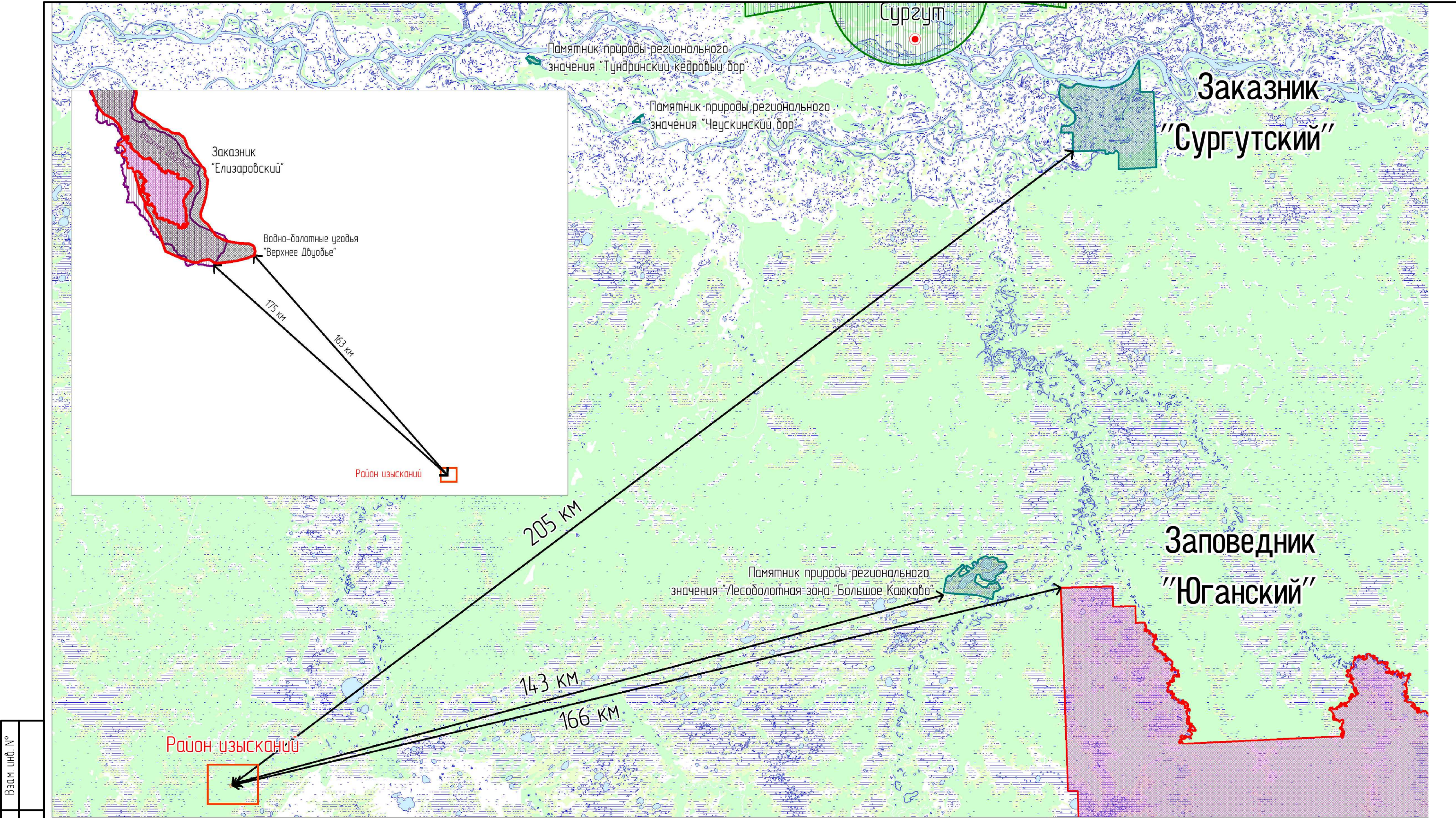
- ГОМАЛИЯ ТРИХОМАНОВИДНАЯ – *Homalia trichomanoides* (Hedw.) Bruch et al. – 13 км
- БАРАНЕЦ ОБЫКНОВЕННЫЙ – *Huperzia selago* (L.) Bernh. ex Schrank et C. Mart. s.l. – 15 км
- ЛИКОПОДИЕЛЛА ЗАЛИВАЕМАЯ – *Lycopodiella inundata* (L.) Holub – 9 км
- ЛЮБКА ДВУЛИСТНАЯ – *Platanthera bifolia* (L.) Rich. – 27 км

СИБИРСКАЯ ЛЯГУШКА – *Rana amurensis* Boulenger, 1886 – \*

\*в ходе прохождения полевых маршрутов данный вид не обнаружен

						SUP-WLL-K055-002-PD-08.2-00S.ГЧ			
						Обустройство Верхнесалымского месторождения. Куст скважин №55			
Изм.	Кол.уч.	Лист	№ док.	Подпись	Дата				
Разраб.		Худалеева			06.05.25	Мероприятия по охране окружающей среды	Стадия	Лист	Листов
Пров.		Горскина			06.05.25		П	4	
Гл. спец.		Зольникова			06.05.25				
Нач. отд.		Кузнецова			06.05.25	Карта-схема расположения проектируемых объектов относительно ООПТ (1:700000)	ООО «НИПИ «Нефтегазпроект»		
Н. контр.		Шинкеева			06.05.25				
ГИП		Демидова			06.05.25				



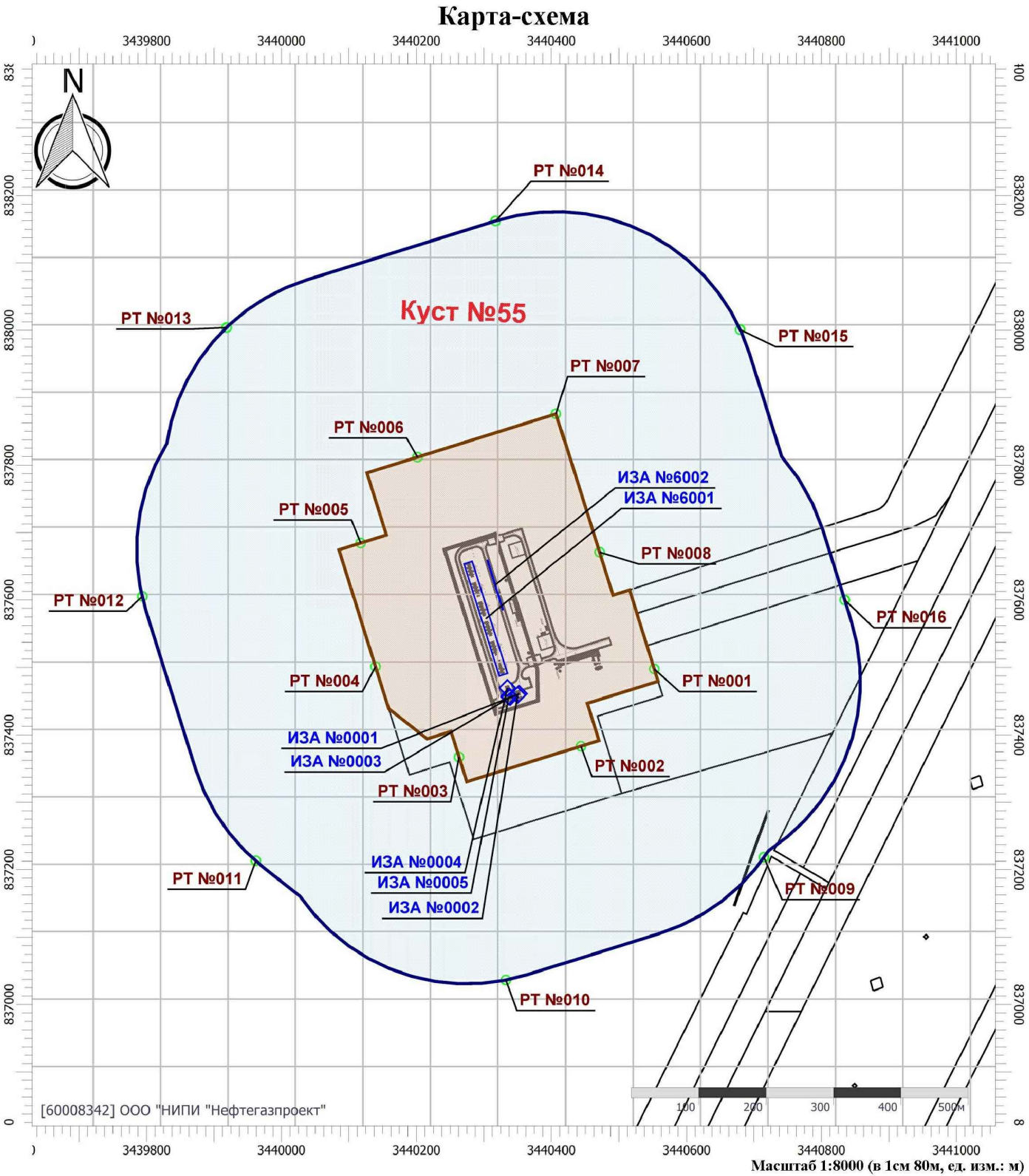


Взам. инв. №	
Подп. и дата	
Инв. № подл.	106686

- Приаздромные территории
- ООПТ регионального значения
- ООПТ федерального значения
- Ключевые орнитологические территории

SUP-WLL-K055-002-PD-08.2-00S.ГЧ					
Обустройство Верхнесалымского месторождения. Куст скважин №55					
Изм.	Кол.уч.	Лист	№ док.	Подпись	Дата
Разраб.	Худалеева				06.05.25
Пров.	Горскина				06.05.25
Гл. спец.	Зольникова				06.05.25
Нач. отд.	Кузнецова				06.05.25
Н. контр.	Шинкеева				06.05.25
ГИП	Демидова				06.05.25
Мероприятия по охране окружающей среды				Стадия	Лист
Карта-схема мест обнаружения видов имеющих особый охранный статус относительно района производства работ (1:250000)				П	5
				ООО «НИПИ «Нефтегазпроект»	





- ИЗАВ №0001 – Дых. трубка бак реак. К55  
ИЗАВ №0002 – Вент. труба блок УДХ К55  
ИЗАВ №0003 – Вент. труба ЗУ К55  
ИЗАВ №0004 – Воздушник дренаж. емк. К55  
ИЗАВ №0005 – Дым. труба ППУА К55  
ИЗАВ №6001 – Неорг. обвязка К55  
ИЗАВ №6002 – Неорг. проезд К55



Промышленные зоны









Санитарно-защитные зоны



Расчетные точки

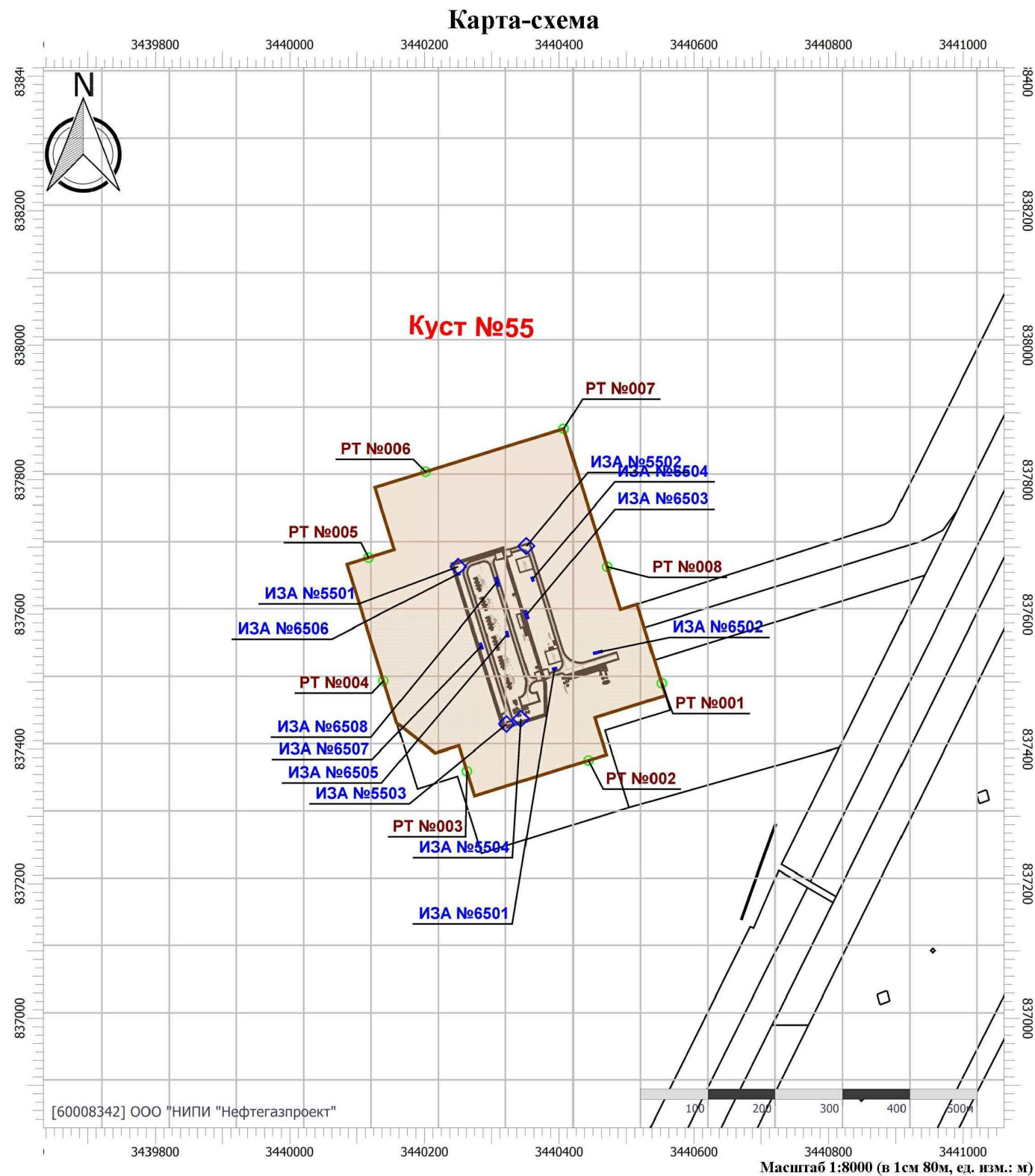


Расчетные площадки

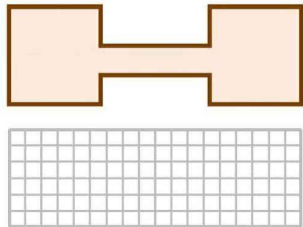
						SUP-WLL-K055-002-PD-08.2-00S.ГЧ			
						Обустройство Верхнесалымского месторождения. Куст скважин №55			
Изм.	Кол.уч.	Лист	№ док.	Подпись	Дата				
Разраб.		Худалеева			06.05.25	Мероприятия по охране окружающей среды	Стадия	Лист	Листов
Пров.		Горскина			06.05.25		П	6	
Гл. спец.		Зольникова			06.05.25				
Нач. отд.		Кузнецова			06.05.25				
Н. контр.		Шинкеева			06.05.25				
ГИП		Демидова			06.05.25	Карта-схема источников загрязнения атмосферного воздуха на период эксплуатации	ООО «НИПИ «Нефтегазпроект»		



Взам. инв. №	
Подп. и дата	
Инв. № подл.	106686



**Условные обозначения**









Промышленные  
зоны

PT №008

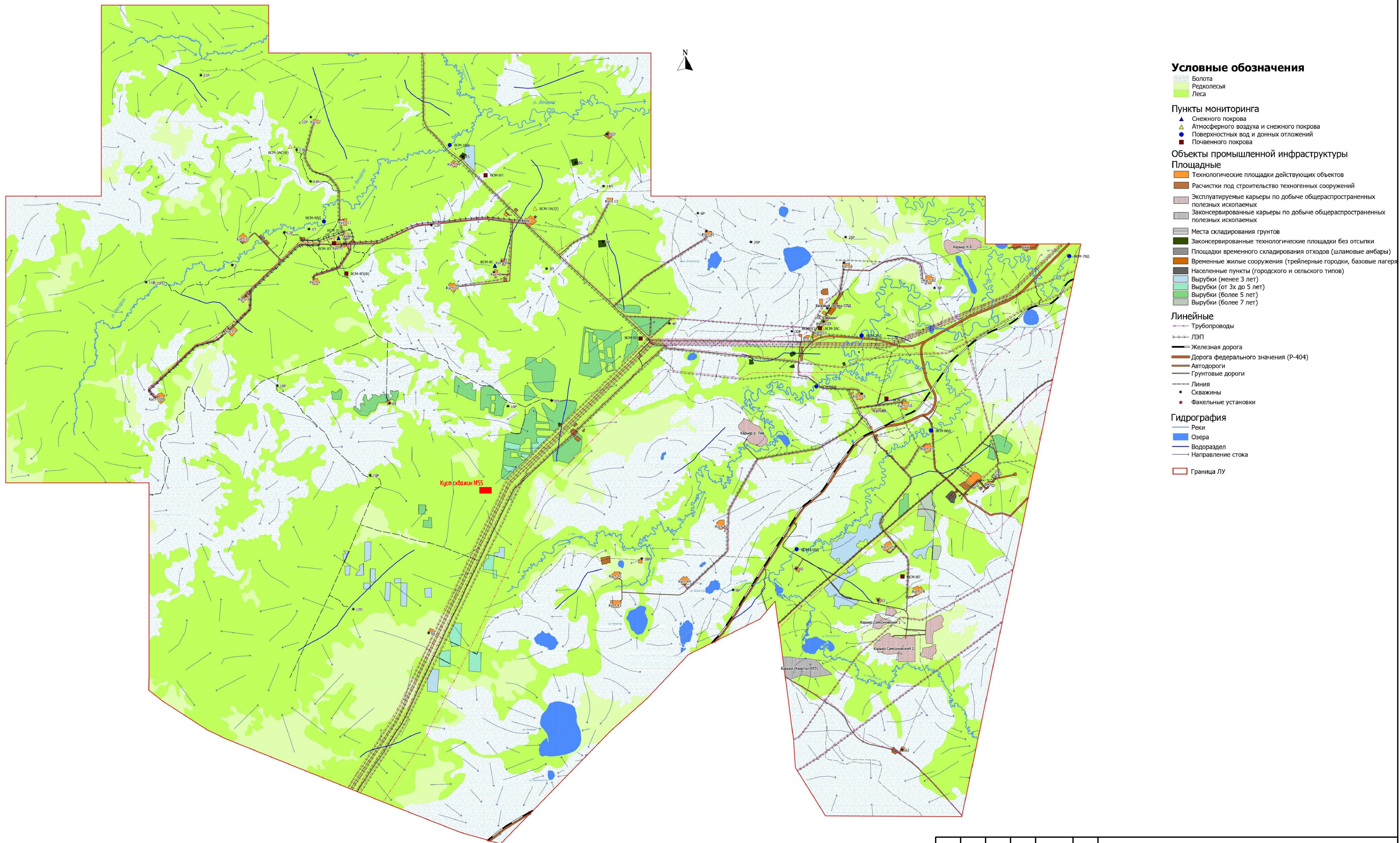
Расчетные точки

Расчетные площадки

- ИЗАВ №5501 – Выхлопная труба ДЭС
- ИЗАВ №5502 – Компрессор КС-9
- ИЗАВ №5503 – Двигатель АДД-307
- ИЗАВ №5504 – Двигатель АДД-307
- ИЗАВ №6501 – Сварочный пост-1
- ИЗАВ №6502 – Сварочный пост-2
- ИЗАВ №6503 – Лакокрасочные работы
- ИЗАВ №6504 – Пересыпка щебня
- ИЗАВ №6505 – Топливозаправщик
- ИЗАВ №6506 – Емкость ДЭС
- ИЗАВ №6507 – Бензопилы
- ИЗАВ №6508 – Автотранспорт и спецтехника

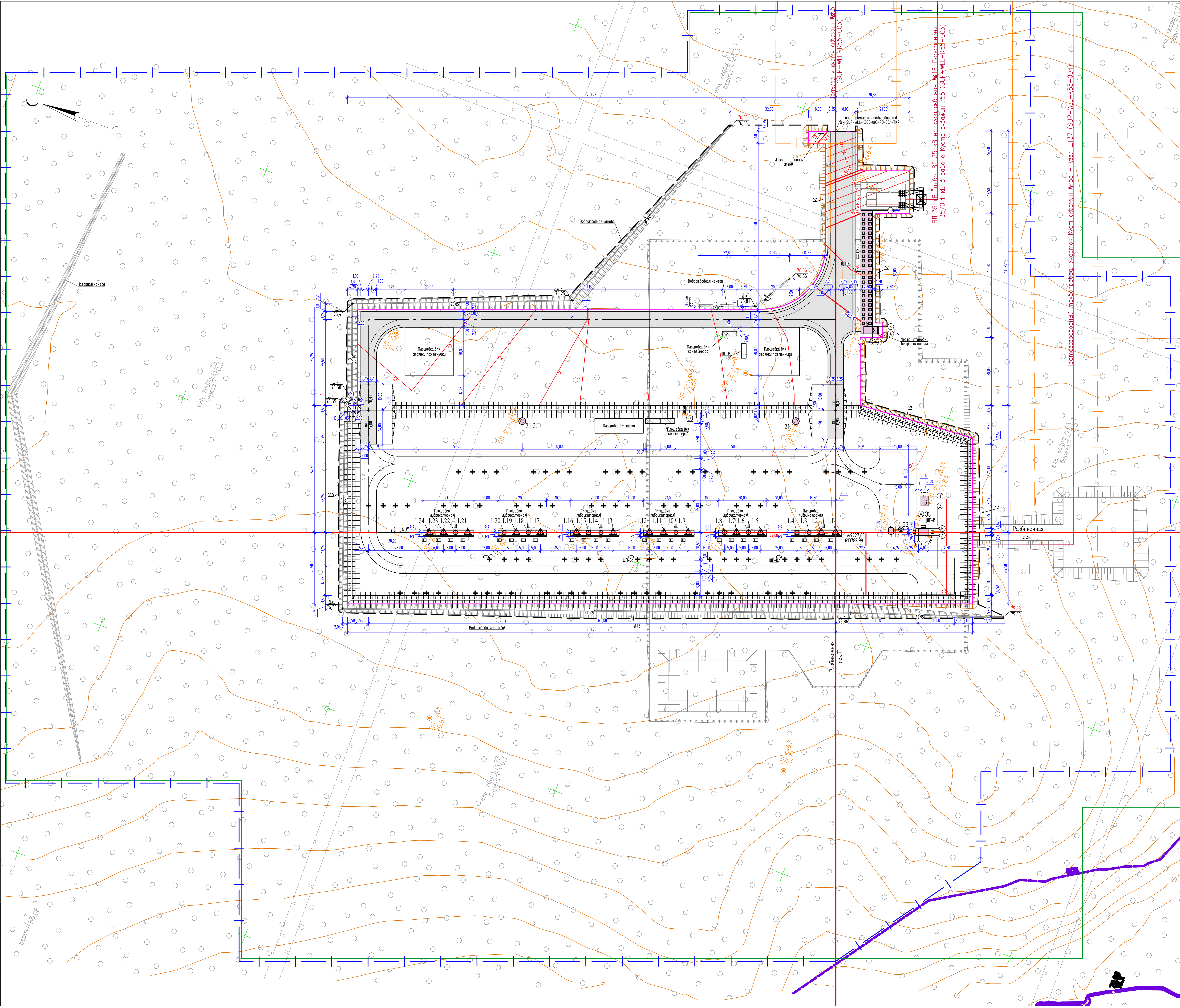
						SUP-WLL-K055-002-PD-08.2-00S.ГЧ			
						Обустройство Верхнесалымского месторождения. Куст скважин №55			
Изм.	Кол.уч.	Лист	№ док.	Подпись	Дата				
Разраб.		Худалеева			06.05.25	Мероприятия по охране окружающей среды	Стадия	Лист	Листов
Пров.		Горскина			06.05.25		П	7	
Гл. спец.		Зольникова			06.05.25				
Нач. отд.		Кузнецова			06.05.25	Карта-схема источников загрязнения атмосферного воздуха на период строительства	ООО «НИПИ «Нефтегазпроект»		
Н. контр.		Шинкеева			06.05.25				
ГИП		Демидова			06.05.25				





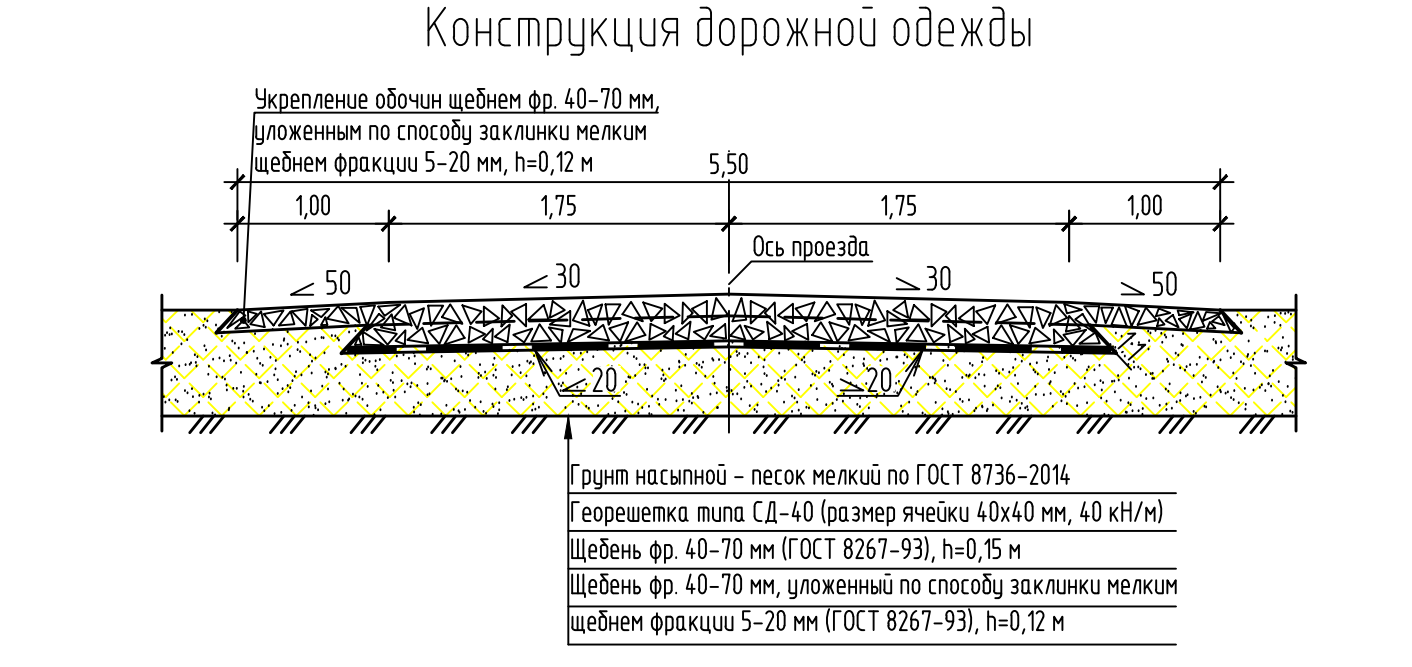

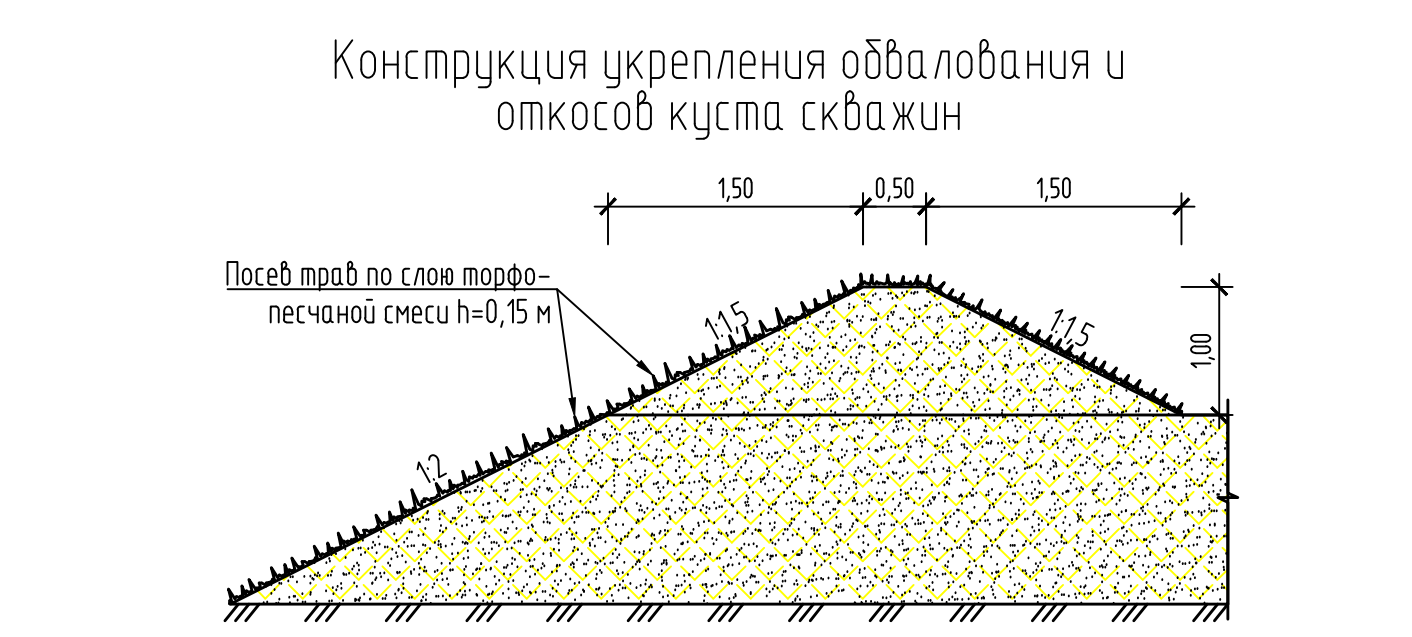
						SUP-WLL-K055-002-PD-08.2-00S.ГЧ			
						Обустройство Верхнесалымского месторождения. Куст скважин №55			
Изм.	Кол.уч.	Лист	№ док.	Подпись	Дата	Мероприятия по охране окружающей среды	Стадия	Лист	Листов
Разраб.	Худалева			<i>Худалева</i>	06.05.25		П	8	
Пров.	Горскина			<i>Горскина</i>	06.05.25				
Гл. спец.	Зольникова			<i>Зольникова</i>	06.05.25				
Нач. отд.	Кузнецова			<i>Кузнецова</i>	06.05.25				
Н. контр.	Шинкеева			<i>Шинкеева</i>	06.05.25	Схема расположения существующих пунктов мониторинга (1:100000)	ООО «НИПИ «Нефтегазпроект»		
ГИП	Демидова			<i>Демидова</i>	06.05.25				





Экспликация зданий и сооружений		
Номер по плану	Наименование	Примечание
11.14	Группа скважин 1 с забирником	Этап строительства № 1
15.18	Группа скважин 2 с забирником	Этап строительства № 2
19.19	Группа скважин 3 с забирником	Этап строительства № 3
113.116	Группа скважин 4 с забирником	Этап строительства № 4
117.120	Группа скважин 5 с забирником	Этап строительства № 5
121.124	Группа скважин 6 с забирником	Этап строительства № 6
2	Измерительная установка	Этап строительства № 7
3	Установка дозированной подачи	Этап строительства № 8
4	Дренажная емкость с ограждением	Этап строительства № 1
6	Площадка ТМН и СУ	Этап строительства № 1
8	Блок автоматики и связи (с вентрилателем)	Этап строительства № 1
10	Лестница-переход	Этап строительства № 1
11	Подстанция 35/0,4 кВ	Зак. SUP-WLL-K055-003
12	Установка АЗКРН 0,4 кВ	Зак. SUP-WLL-K055-003
211	Мачта проекторная № 9	Этап строительства № 9
212	Мачта проекторная № 2	Этап строительства № 10
22	Мониторинг	Этап строительства № 1

Обозначение и изображение	Наименование
	Устье добавочной скважины
	Устье ненагнетельной скважины
	Устье добавочной скважины
	Проектируемое сооружение
	Плиты дорожные напряженные ПДН-14 по ГОСТ Р 56600-2015
	Щебеночное покрытие
	Граница земельного участка по договору аренды
	Граница зоны разнесения инженерных коммуникаций
	Граница рубки леса (по Зак. SUP-EXM-005-001-00-00-00-00)
	Граница подсчета объемов работ
	Уклон - в числителе, расстояние - в знаменателе



SUP-WLL-K055-002-PD-08.2-00S.ГЧ	
Обустройство Верхнесалымского месторождения. Куст скважин №55	
Разработчик	Художник
Проектировщик	Гаркина
Гл. спец.	Зеленикова
Нач. отд.	Кузнецова
Н. контр.	Шамкина
ГИП	Демидова
Лист	№ 9
Листов	9
Лист	9
ООО «НИПИ «Нефтегазпроект»	